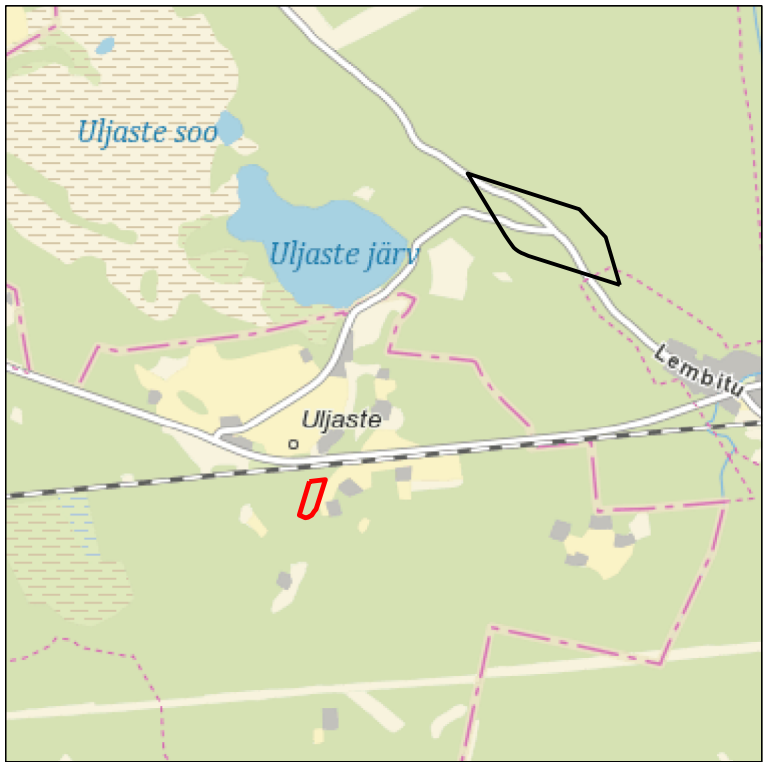


ASENDIPLAAN
M 1 : 50 000



Kaardileht nr 6443 Kiviõli

Mäeeraldise piiripunktide
koordinaadid

Nr	X	Y
1	6 581 999,02	657 557,41
2	6 582 011,81	657 663,93
3	6 581 835,18	657 608,00
4	6 581 826,39	657 588,20
5	6 581 787,48	657 557,46
6	6 581 777,11	657 538,24
7	6 581 777,81	657 523,82
8	6 581 767,46	657 511,83
9	6 581 776,15	657 490,61

Pindala 2,16 ha

Mäeeraldise teenindusmaa
piiripunktide koordinaadid

Nr	X	Y
1'	6 581 996,74	657 521,37
2'	6 581 999,02	657 557,41
3'	6 582 011,81	657 663,93
4'	6 581 815,18	657 601,67
5'	6 581 801,74	657 589,14
6'	6 581 777,54	657 573,48
7'	6 581 769,63	657 561,09
8'	6 581 762,76	657 547,99
9'	6 581 760,52	657 539,05
10'	6 581 759,13	657 531,38
11'	6 581 761,80	657 525,67
12'	6 581 776,15	657 490,61
13'	6 581 785,73	657 459,89


Pindala 3,09 ha



Mäeeraldise piir, piiripunkt ja piiripunkti number



Mäeeraldise teenindusmaa piir, piiripunkt ja piiripunkti number



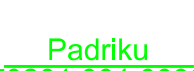
Ploki piir (aT - aktiivne tarbevaru, pT - passiivne tarbevaru)



Põlevkivi varuploki piir (aT - aktiivne tarbevaru, aR - aktiivne reervvaru)



Sonda (Uljaste II) liivamaardla piir (asendiplaanil)



Katastriüksuse nimi, piir ja tunnus



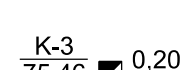
Geoloogilise läbilõike joon




Maapinna samakõrgusjoon, m



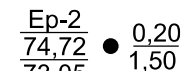
Mäeeraldise lamami samakõrgusjoon, m



Kaevandi nr



Suudme abs kõrgus, m



Mäeeraldise lamami abs kõrgus, m



Ekstrapoleerimispunkti nr.



Suudme abs kõrgus, m



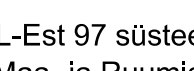
Mäeeraldise lamami abs kõrgus, m



Raudtee kaitsevöönd



Elektripaigaldise kaitsevöönd



Kaevandamiselt jätava nõlva alumine kontuur

Märkused:

- Koordinaadid L-Est 97 süsteemis, kõrgused EH2000 süsteemis.
- Asendiplaan: Maa- ja Ruumiameti X-GIS kaardirakendus.
- Plaani koostamisel on kasutatud:
 - Maa- ja Ruumiameti väljastatud katastriüksuste piirandmeid (seisuga 30.07.2025);
 - Maa- ja Ruumiameti väljastatud kitsenduste andmeid (seisuga 30.07.2025);
 - Maavarade registri maardlate, plokkide ja mäeeraldiste piirandmeid (seisuga 30.07.2025);
 - 2023. Padriku uuringuruumi topograafiline ja varu arvutuse plaan (OÜ Inseneribüroo STEIGER, töö nr 23/4422).
- Kasutatud tarkvara: Bentley PowerCivl for Baltics V8i (litsents: 70000661800020).

Objekti nimetus ja aadress Padriku liivakarjäär Vinni vald, Lääne-Viru maakond		Joonise sisu Mäeeraldise plaan	
Loa omanik KAUPEX GRUPP OÜ Lääne-Viru maakond, Vinni vald, Uljaste küla, Lossi, 46701 kaupexgrupp@gmail.com		Graafiline lisa 1/3 Mõõtkava 1 : 1000	
OÜ Inseneribüroo STEIGER Männiku tee 104, 11216 Tallinn +372 668 1011, info@steiger.ee		Koostas Tauri Põldema /Allkirjastatud digitaalselt/	Kuupäev 30.07.2025
		Kinnitas Erki Vaguri /Allkirjastatud digitaalselt/	Töö nr 25/5281